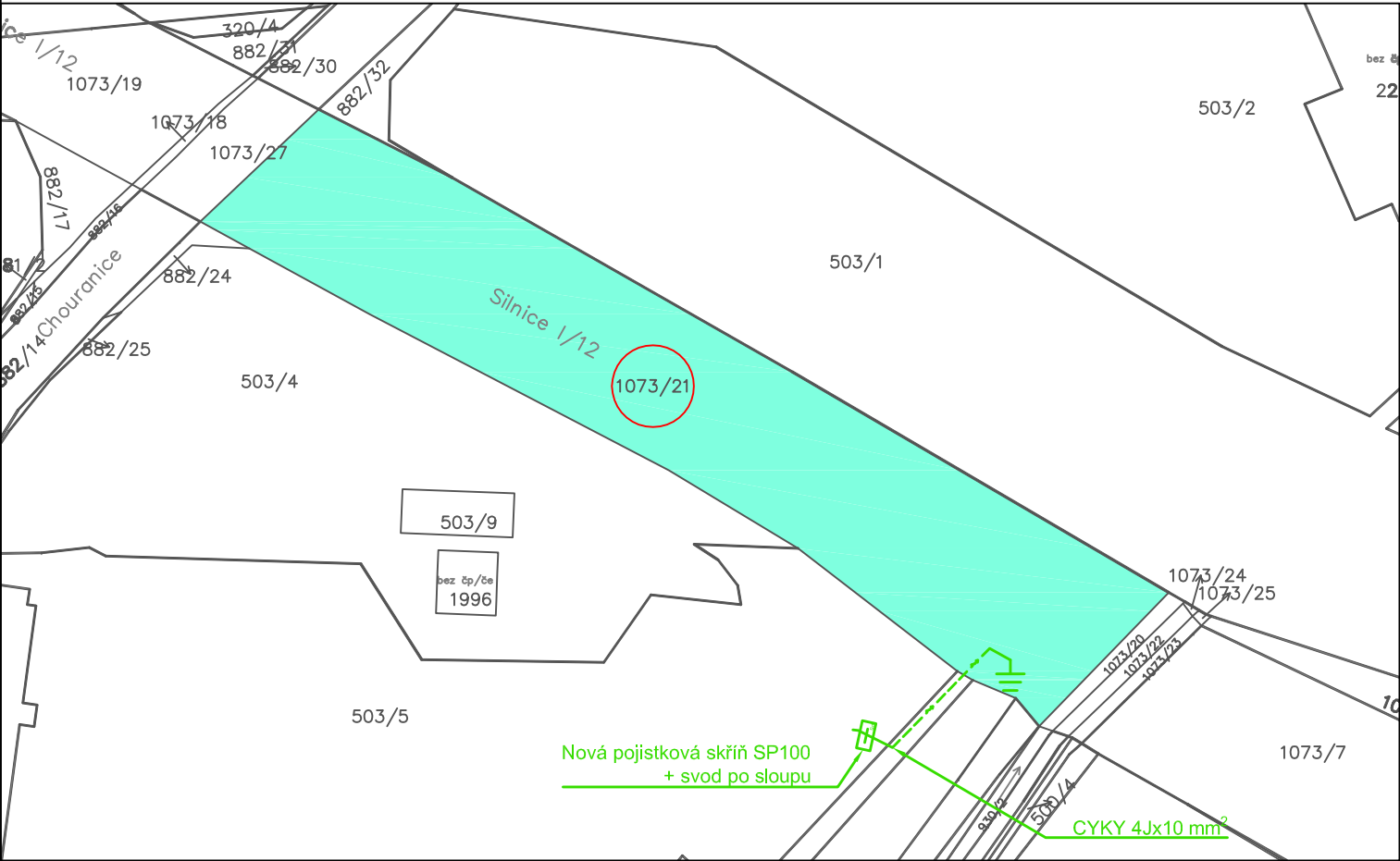
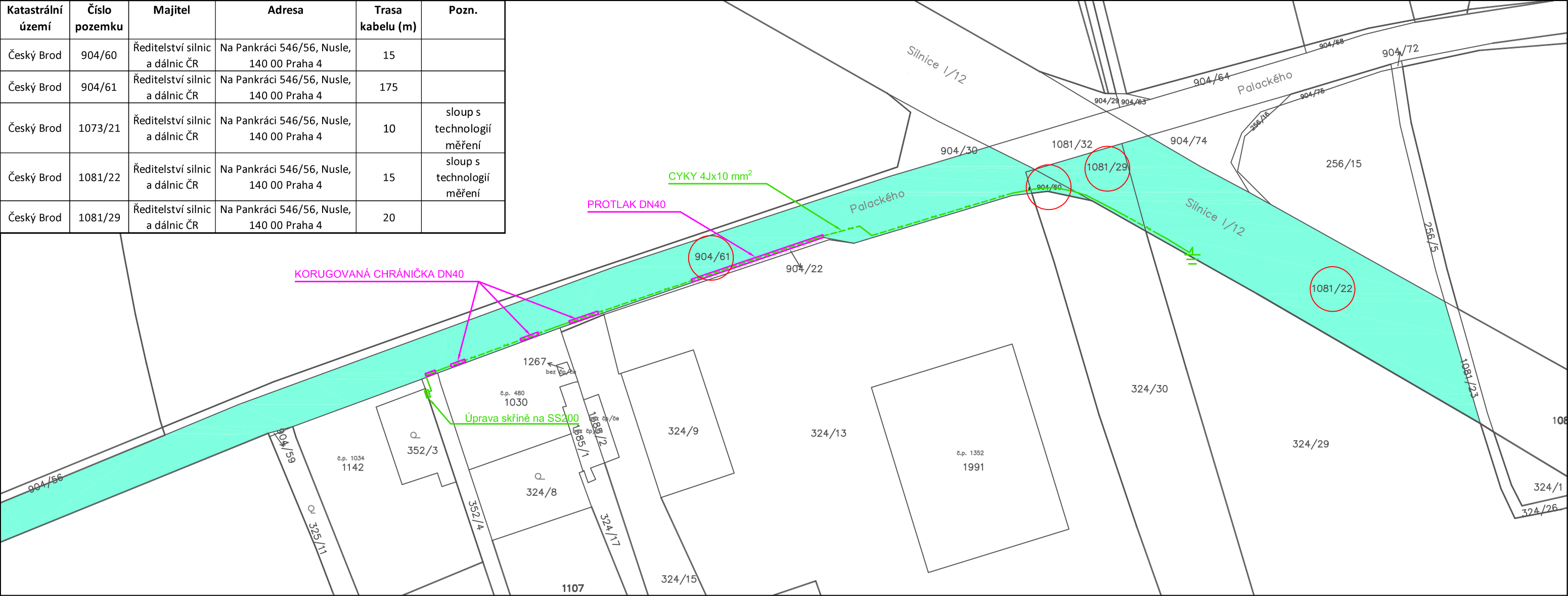


Katastrální území	Číslo pozemku	Majitel	Adresa	Trasa kabelu (m)	Pozn.
Český Brod	904/60	Ředitelství silnic a dálnic ČR	Na Pankráci 546/56, Nusle, 140 00 Praha 4	15	
Český Brod	904/61	Ředitelství silnic a dálnic ČR	Na Pankráci 546/56, Nusle, 140 00 Praha 4	175	
Český Brod	1073/21	Ředitelství silnic a dálnic ČR	Na Pankráci 546/56, Nusle, 140 00 Praha 4	10	sloup s technologií měření
Český Brod	1081/22	Ředitelství silnic a dálnic ČR	Na Pankráci 546/56, Nusle, 140 00 Praha 4	15	sloup s technologií měření
Český Brod	1081/29	Ředitelství silnic a dálnic ČR	Na Pankráci 546/56, Nusle, 140 00 Praha 4	20	



OBJEDNATEL






Město Český Brod

náměstí Husovo 70

IČ: 00235334

DIČ: CZ00235334



<div>ELTODO, a.s.</div> <div>SÍDLLO: NOVODVORSKÁ 1010/14, 142 00 PRAHA 4</div> <div>IČ: 45274517 DIČ: CZ45274517</div> <div></div>				JTSK Bpv					
ODPOVĚDNÝ PROJEKTANT				VYPRACOVAL		VYPRACOVAL		KONTROLOVAL	
ING. MARTIN ČÍŽEK				ING. ALEŠ JINDŘICH		LUKÁŠ HRB		BC. MICHAL HOŘČÍČKA	
PODPIS 				PODPIS 		PODPIS 		PODPIS 	
STAVBA				Úsekové měření na silnici I/12, k.ú. Český Brod				ČÍSLO ZAKÁZKY 1219710194	
ČÁST								DOKUMENTACE DUR	
NÁZEV PŘÍLOHY				Výkresová dokumentace Situční výkres Podklad ke smlouvě ŘSD				MĚŘÍTKO 1:500	
								DATUM 11/2019	
								POČET FORMÁTŮ 2x A4	
								OZNAČENÍ ČÁSTI	
								D	
								ČÍSLO PŘÍLOHY	
								VB	
DOKUMENTACI LZE UŽÍVAT POUZE VE SMYSLU PŘÍSLUŠNÉ SMLOUVY O DÍLO. VÝKRES, ČI JEHO ČÁST, MŮŽE BÝT KOPÍROVÁN NEBO JINÝM ZPŮSOBEM ROZŠÍŘOVÁN POUZE PO PŘEDCHOZÍM SOUHLASU ELTODO, a.s.									